



# TRAVAUX DE REHABILITATION

## RESEAU D'ASSAINISSEMENT DES EAUX USEES

Réunion publique du 17 Octobre 2017



→ **2008** : Adhésion de la Commune de TARNOS au SYDEC pour la compétence assainissement collectif

→ **Comité territorial « Seignanx » du SYDEC**

Les 16 Comités territoriaux existants



CT Seignanx



→ **Gestion depuis le centre d'exploitation de Capbreton et l'antenne de TARNOS = service de proximité**





# L'ASSAINISSEMENT DES EAUX USEES DOMESTIQUES COMMUNE DE TARNOS











# Le système d'assainissement des eaux usées

## En chiffres

### ➤ Un réseau de type séparatif :

- 63.3 km de réseau d'eaux usées séparatif
- 10,2 km de réseau de refoulement
- 28 postes de refoulement
- 5 déversoirs d'orage
- 1 station d'épuration d'une capacité de 34 300 EH
- 5 698 abonnés desservis en 2016
- 11 973 personnes estimés





# PROGRAMME DE REHABILITATION DU RESEAU D'ASSAINISSEMENT DES EAUX USEES

## COMMUNE DE TARNOS



# HISTORIQUE

## 2012 : schéma directeur d'assainissement des eaux usées

→ Elaboration d'un programme pluriannuel de travaux voté par les élus du Comité Territorial « Seignanx »

## OBJECTIFS

- collecter et traiter des effluents jusqu'à la pluie de fréquence mensuelle
  - répondre aux besoins futurs de collecte des eaux usées
- Renforcement de la partie aval du réseau structurant soit l'axe Jaurès/Goya/Lénine





# LE PROGRAMME DE TRAVAUX

- **2013 à 2014 : 1<sup>e</sup> tranche de travaux**

- **Renforcement réseau** rue Grande Baye, rue des Grives  
*480 ml DN500*
- **Remplacement réseau** avenue Jean Jaurès  
*500 ml DN300*

- **2015 à 2016 : 2<sup>e</sup> tranche de travaux**


- **Renforcement réseau** avenue Jean Jaurès et Julian Grimau  
*230 ml DN400 + 300 ml DN250*

- **2017 à 2018 : 3<sup>e</sup> tranche de travaux**

- **Renforcement réseau** avenue Lénine  
*840 ml DN400*

- **2019 à 2020 : 4<sup>e</sup> tranche de travaux**

- **Renforcement réseau** sous la voie ferrée  
*140 ml DN500*



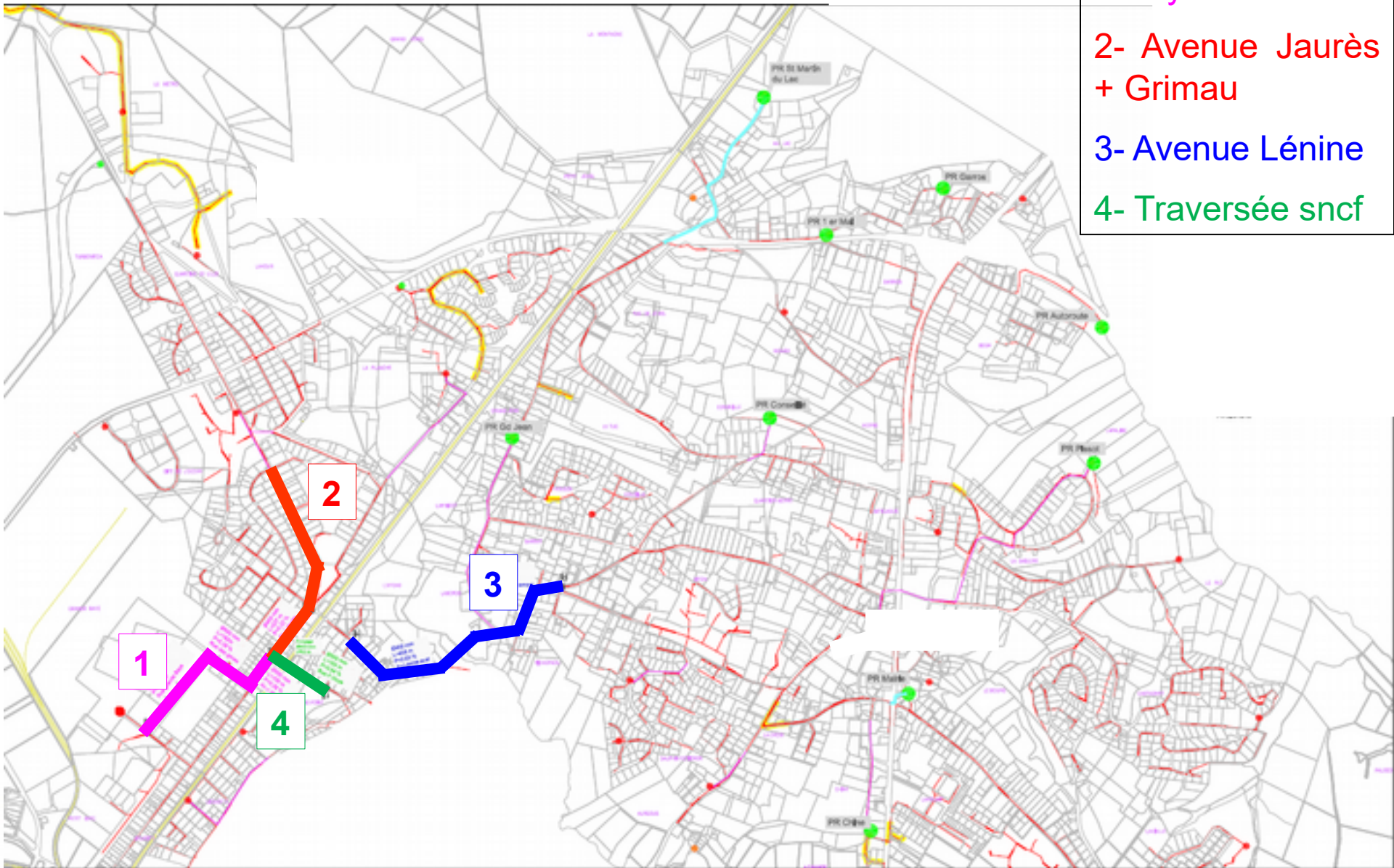
# Le programme de travaux

1- Rue des Grives  
+ Baye

2- Avenue Jaurès  
+ Grimau

3- Avenue Lénine

4- Traversée sncf



# Schéma directeur assainissement

## Programme Pluriannuel d'Investissement

### **PROGRAMME DE TRAVAUX**

#### **RESEAUX**

N°	LIEU	TRAVAUX	MONTANT (€ HT)
1	Rues Grande Baye et Grives	Renforcement du réseau	600 000,00
2	Avenue Jean Jaurès et Julian Grimau	Renforcement du réseau	520 000,00
3	Avenue Lénine	Renforcement du réseau	800 000,00
4	Traversée sncf	Renforcement du réseau	250 000,00
5		Diverses réhabilitations	300 000,00
<b>TOTAL</b>			<b>2 470 000,00</b>





# Commune de TARNOS

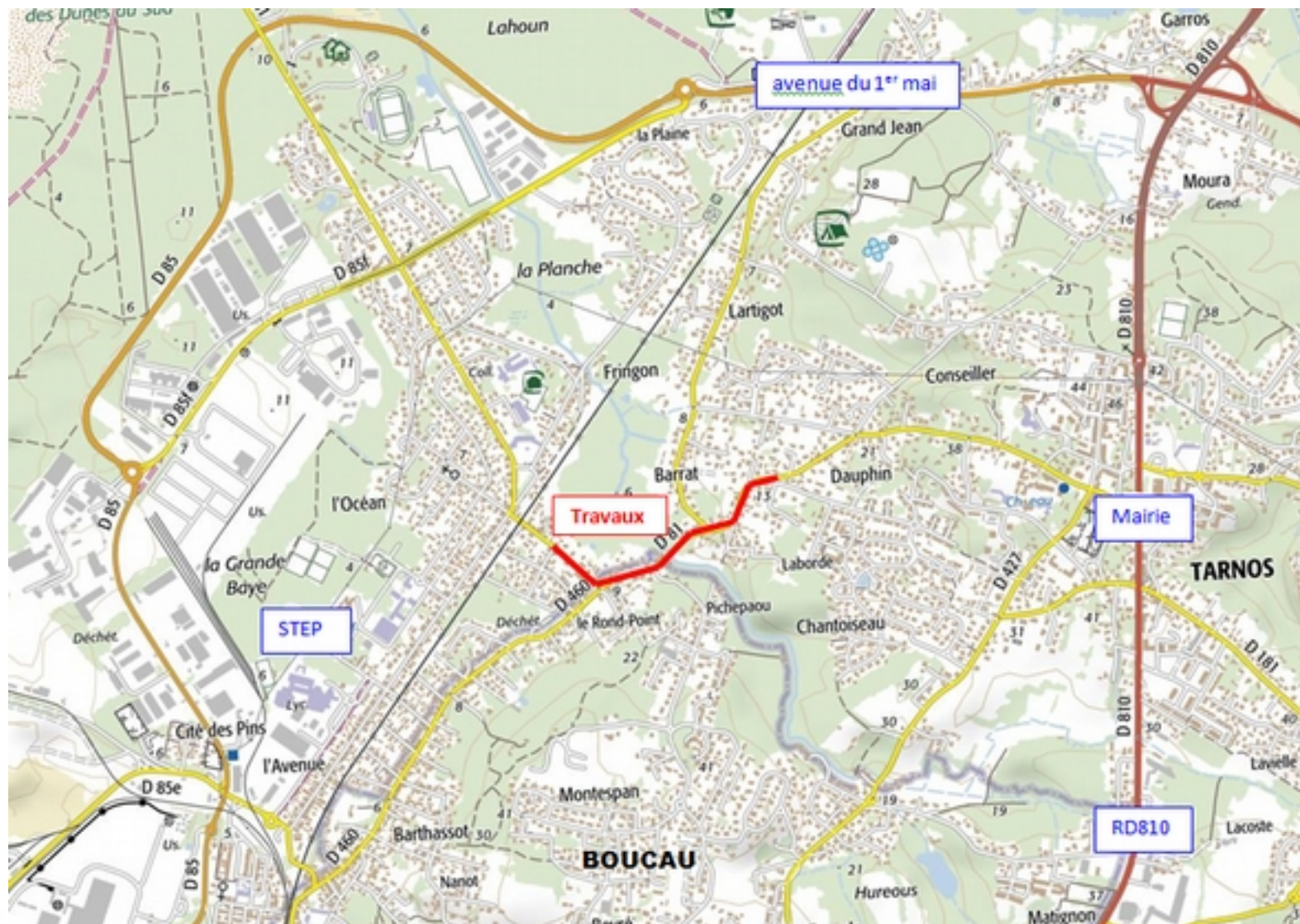
## Renforcement du réseau d'assainissement

### AVENUE LENINE





# LOCALISATION DES TRAVAUX



# Travaux de pose de réseau assainissement

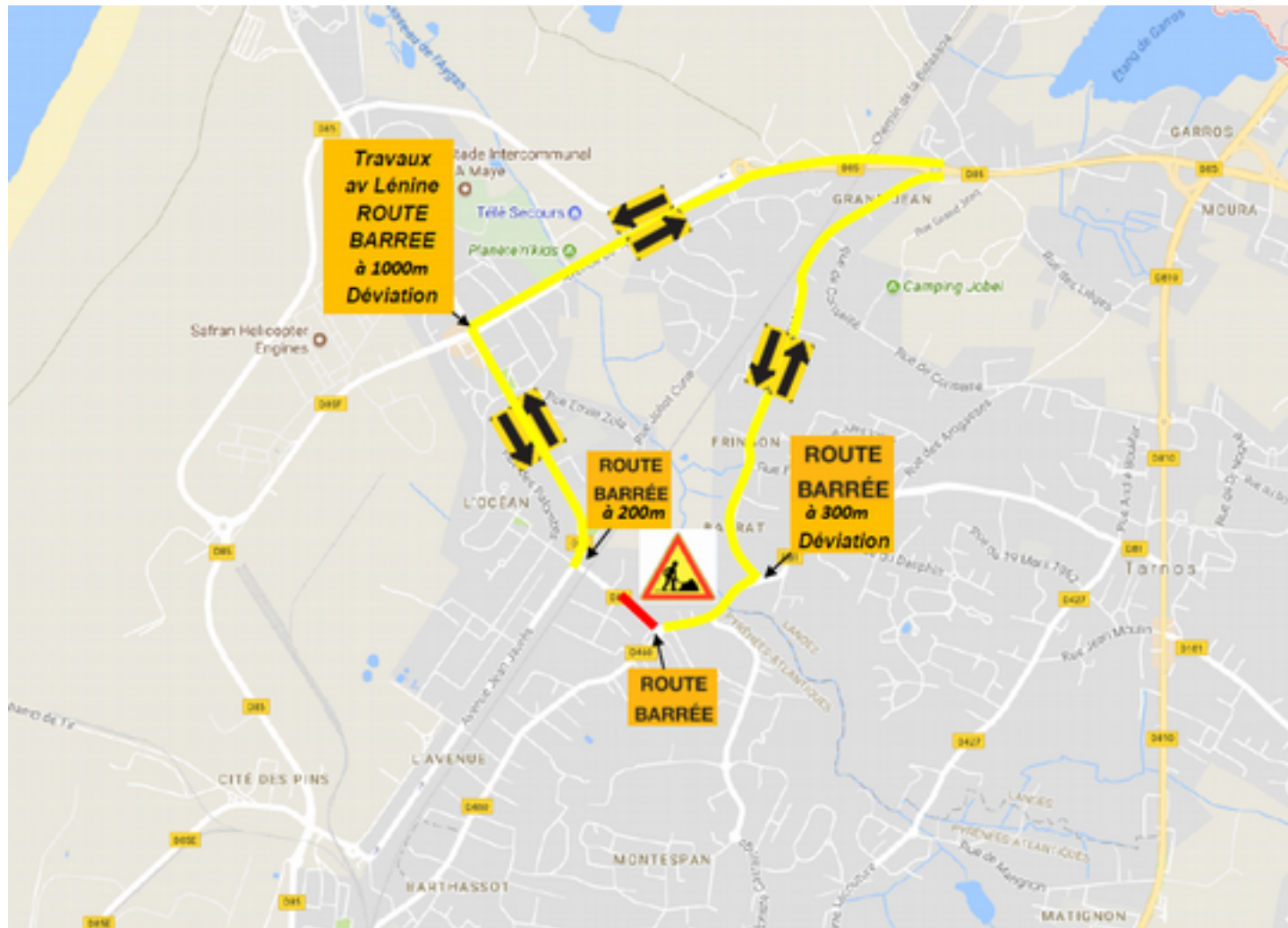


**CIRCULATION  
MODIFIEE**





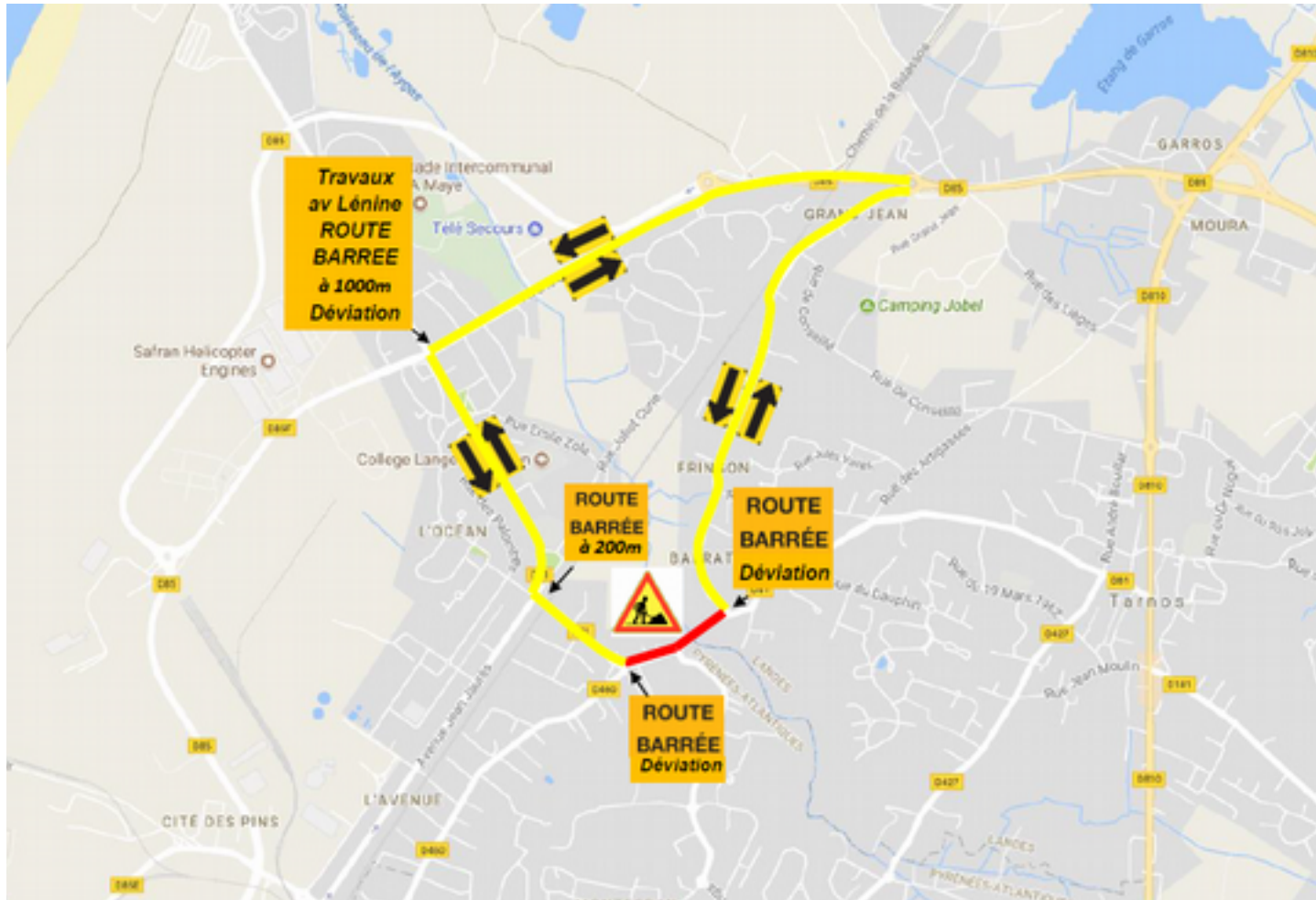
# Gestion de la circulation – Phase 1



Planning prévisionnel : **Novembre – Décembre 2017**



# Gestion de la circulation – Phase 2



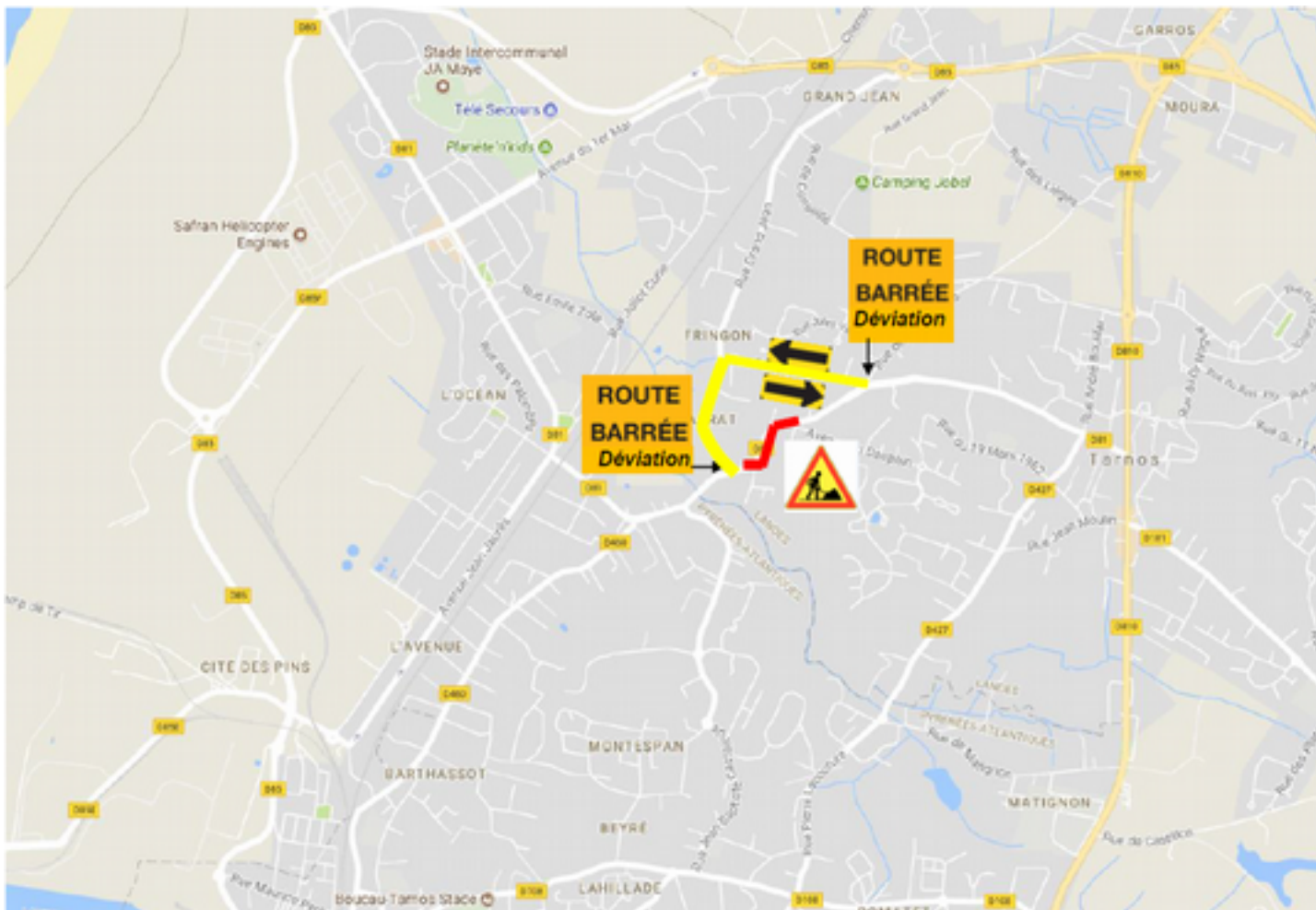
Planning prévisionnel :

Janvier à Avril 2018






# Gestion de la circulation – Phase 3



Planning prévisionnel :

Mai – Juin 2018





# MERCI DE VOTRE ATTENTION

